
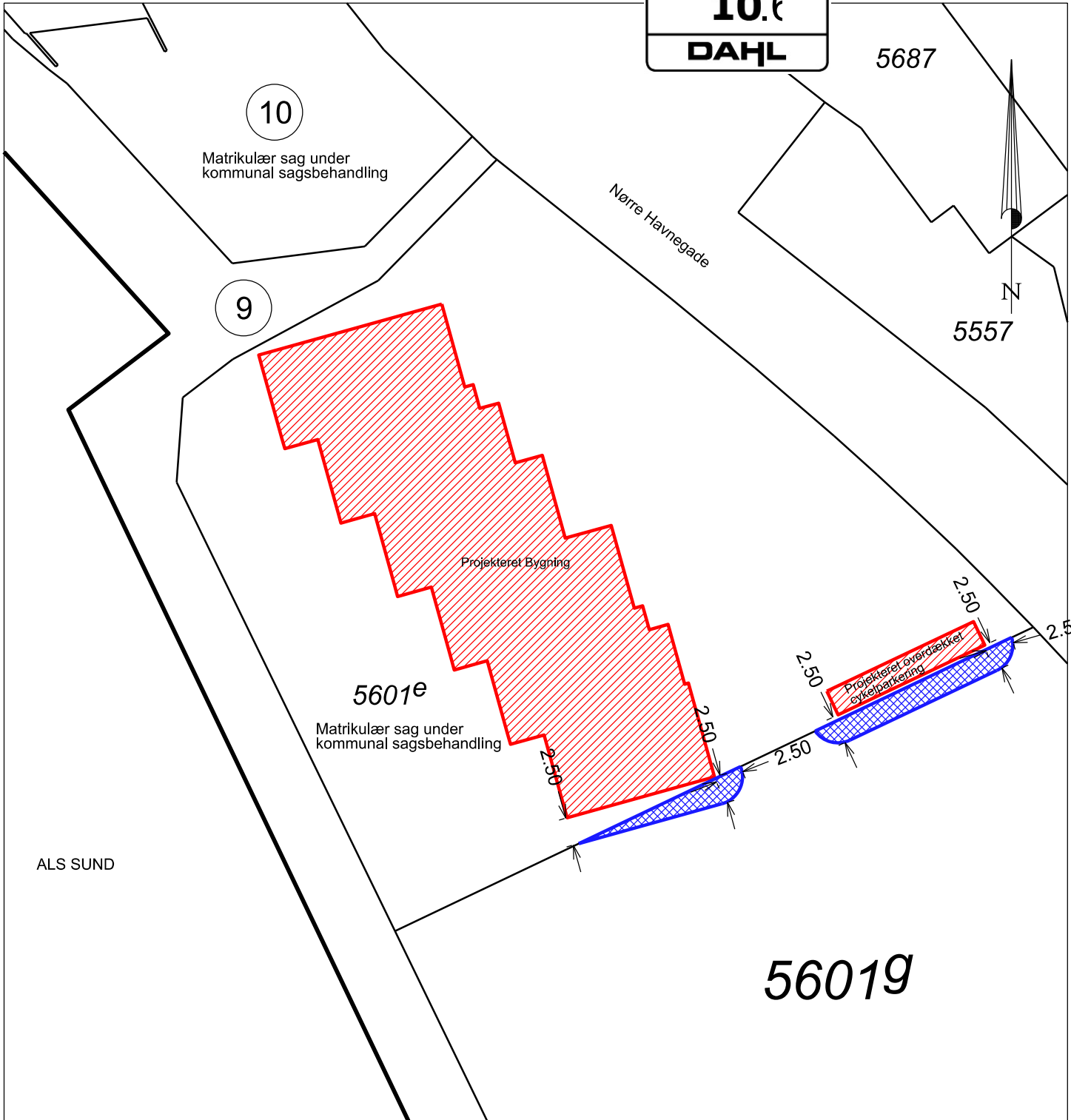


Kongebro Huset



Depotrum og
Parkeringspladser



Deklarationsrids

Matr.nr. 5601g

Sønderborg

Kommune: Sønderborg

Udfærdiget til brug ved tinglysning af byggeretsligt skel

Skel ifølge digitalt matrikelkort med evt. lokal kortopretning. Der tages forbehold for evt. uoverensstemmelse mellem matrikelkort og den gældende ejendomsgrænse.


Bygninger vist ved tagudhæng

Der må ikke måles på tinglysningsridset.

Signatur:

— Skel ifl. matrikelkort

 Byggeretsligt skel 2,50 m fra projekteret bygninger

 Projekteret bygninger

Overzicht over medfølgende p-pladser

5687

5557

10

Matrikulær sag under kommunal sagsbehandling

9

Nørre Havnegade



Projekteret Bygning

5601e

Matrikulær sag under kommunal sagsbehandling

ALS SUND

56019

Deklarationsrids

Matr.nr. 5601e

Sønderborg

Kommune: Sønderborg

Udfærdiget til brug ved tinglysning af parkeringspladser


Skel ifølge digitalt matrikelkort med evt. lokal kortopretning. Der tages forbehold for evt. uoverensstemmelse mellem matrikelkort og den gældende ejendomsgrænse.


Bygninger vist ved tagudhæng

Der må ikke måles på tinglysningsridset.

Signatur:

— Skel ifl. matrikelkort

 Parkeringsplads

 Projekteret bygning

FOT-kort © SFDE - matrikelkort © Geodatastyrelsen - ortofoto © Cowi A/S

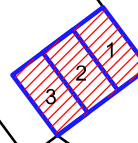
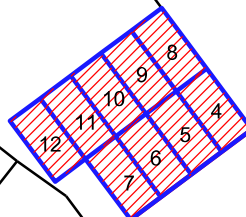
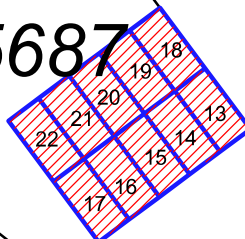
P-pladser kan lejes



854^b

854^a

5687



10

Matrikulær sag under kommunal sagsbehandling

9

5601^e
Matrikulær sag under kommunal sagsbehandling

Nørre Havnegade

5557

Deklarationsrids

Matr.nr. 5687

Sønderborg

Kommune: Sønderborg

Udfærdiget til brug ved tinglysning af af parkeringspladser

Skel ifølge digitalt matrikelkort med evt. lokal kortopretning. Der tages forbehold for evt. uoverensstemmelse mellem matrikelkort og den gældende ejendomsgrænse.

Bygninger vist ved tagudhæng

Der må ikke måles på tinglysningsridset.

Signatur:

— Skel ifl. matrikelkort

 Parkeringspladser

 Parkeringspladser til Kongebrohuset

FOT-kort © SFDE - matrikelkort © Geodatastyrelsen - ortofoto © Cowi A/S

Dato 20. maj 2020
J.nr. 2024618

Kongevej 58
6400 Sønderborg
T. 74 43 33 20

Fortegnelse over depotrum i kælderen på Kongebrohuset

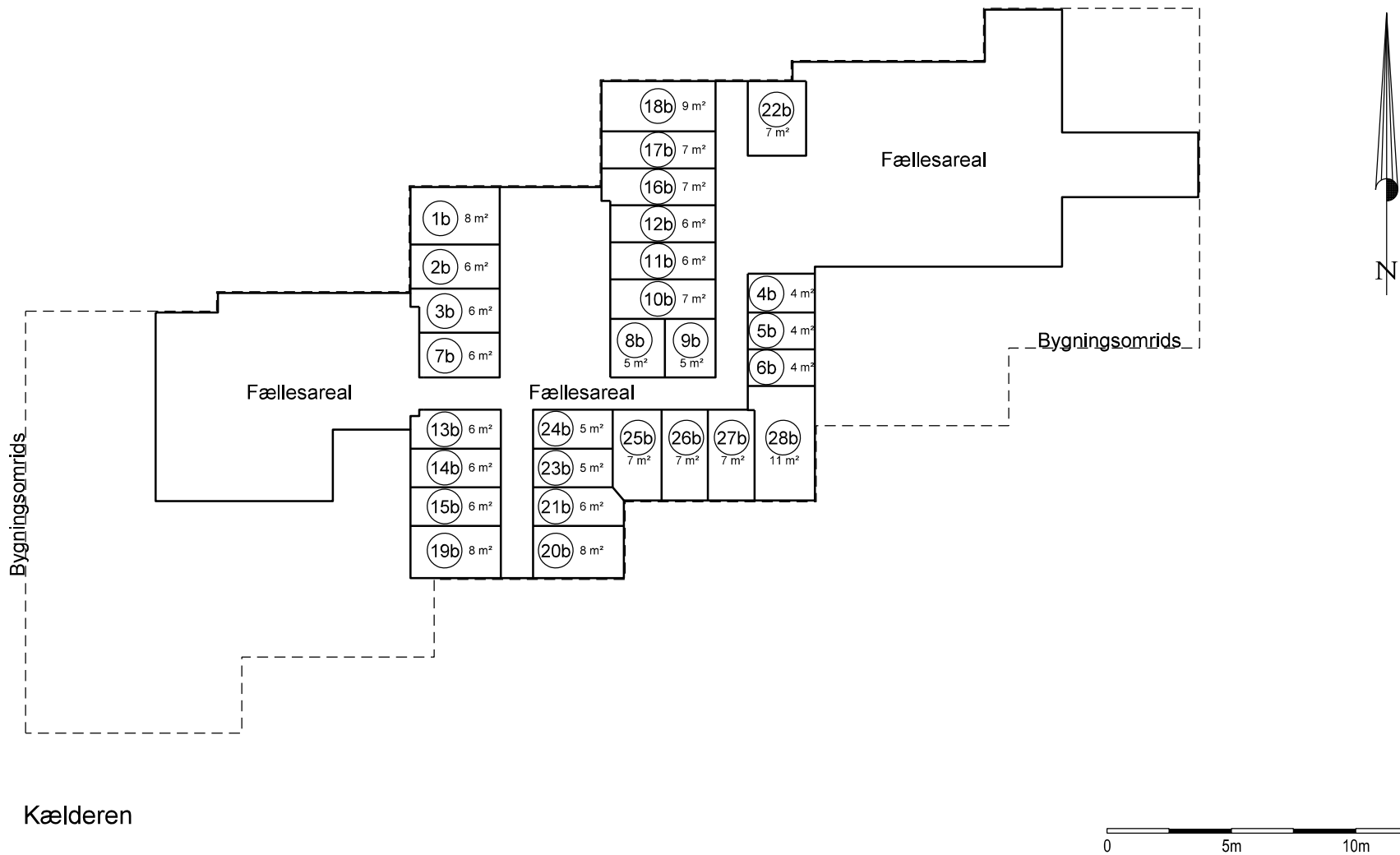
Nedenstående arealopgørelse med tilhørende kortbilag er fortegnelse over fordeling af depotrum i Kongebrohuset, Nørre Havnegade 29A og 29B, 6400 Sønderborg - matr.nr. 5601e Sønderborg af grundstørrelse 2811 m² (efter endt igangværende matrikulær sag). Fortegnelse er bilag til ejerlejlighedsvedtægterne tinglyst på ejendommen.

Nr.	BFE nr.	Beliggenhed	Benyttelse	Areal i m ²
1		Nørre Havnegade 29B Stuen th. Kælderen	Depotrum	8 m ²
2		Nørre Havnegade 29B Stuen mf. Kælderen	Depotrum	6 m ²
3		Nørre Havnegade 29B Stuen tv. Kælderen	Depotrum	6 m ²
4		Nørre Havnegade 29A Stuen th. Kælderen	Depotrum	4 m ²
5		Nørre Havnegade 29A Stuen mf. Kælderen	Depotrum	4 m ²
6		Nørre Havnegade 29A Stuen tv. Kælderen	Depotrum	4 m ²
7		Nørre Havnegade 29B 1. th. Kælderen	Depotrum	6 m ²
8		Nørre Havnegade 29B 1. mf. Kælderen	Depotrum	5 m ²
9		Nørre Havnegade 29B 1. tv. Kælderen	Depotrum	5 m ²

10		Nørre Havnegade 29A 1. th. Kælderen	Depotrum	7 m ²
11		Nørre Havnegade 29A 1. mf. Kælderen	Depotrum	6 m ²
12		Nørre Havnegade 29A 1. tv. Kælderen	Depotrum	6 m ²
13		Nørre Havnegade 29B 2. th. Kælderen	Depotrum	6 m ²
14		Nørre Havnegade 29B 2. mf. Kælderen	Depotrum	6 m ²
15		Nørre Havnegade 29B 2. tv. Kælderen	Depotrum	6 m ²
16		Nørre Havnegade 29A 2. th. Kælderen	Depotrum	7 m ²
17		Nørre Havnegade 29A 2. mf. Kælderen	Depotrum	7 m ²
18		Nørre Havnegade 29A 2. tv. Kælderen	Depotrum	8 m ²
19		Nørre Havnegade 29B 3. th. Kælderen	Depotrum	8 m ²
20		Nørre Havnegade 29B 3. mf. Kælderen	Depotrum	8 m ²
21		Nørre Havnegade 29B 3. tv. Kælderen	Depotrum	6 m ²
22		Nørre Havnegade 29A 3. sal Kælderen	Depotrum	7 m ²
23		Nørre Havnegade 29B 4. th. Kælderen	Depotrum	5 m ²

24		Nørre Havnegade 29B 4. mf. Kælderen	Depotrum	5 m ²
25		Nørre Havnegade 29B 4. tv. Kælderen	Depotrum	7 m ²
26		Nørre Havnegade 29B 5. th. Kælderen	Depotrum	7 m ²
27		Nørre Havnegade 29B 5. tv. Kælderen	Depotrum	7 m ²
28		Nørre Havnegade 29B 6. sal Kælderen	Depotrum	11 m ²

Erik Bay Thomsen
Landinspektør



Bilag - Fordeling af depotrum i kælderen

Kongebrohuset, Nørre Havnegade 29a og 29b, 6400 Sønderborg
 Matr. nr. 5601e Sønderborg

J.nr.: 2024618 / ebt Målf.: 1:250 / A4 Koord.sys.: DKTM2 / ETRS89 DVR90



Landinspektør

www.geopartner.dk +45 70 12 10 11 CVR: 20014784

Dato:
20. maj 2020

Rev.dato: